



Verkfæri til stefnumótunar ríkis og sveitarfélaga um landnotkun og byggðaþróun

Byggðaráðstefna Íslands
Patreksfirði 18.-20. september 2014



- Lagaumgjörð skipulagsgerðar
 - Skipulagslög og lög um umhverfismat áætlana
- Landsskipulagsstefna
 - Landsskipulagsstefna og skipulagskerfið
 - Áhrif landsskipulagsstefnu
 - Áætlanir til grundvallar Landsskipulagsstefnu 2015-2026
 - Viðfangsefni Landsskipulagsstefnu 2015-2026
- Aðal- og svæðisskipulag
 - Staða aðal- og svæðisskipulags
 - Staðarandi og sérstaða
- Önnur óformleg skipulagsverkfæri
 - Svæðisgarðar, jarðvangar og Nýtingaráætlun
- Þanþol/seigla sem hugtak í skipulagsgerð
 - Skilgreining
 - Þanþol/seigla í samhengi við skipulagsgerð
- Samantekt



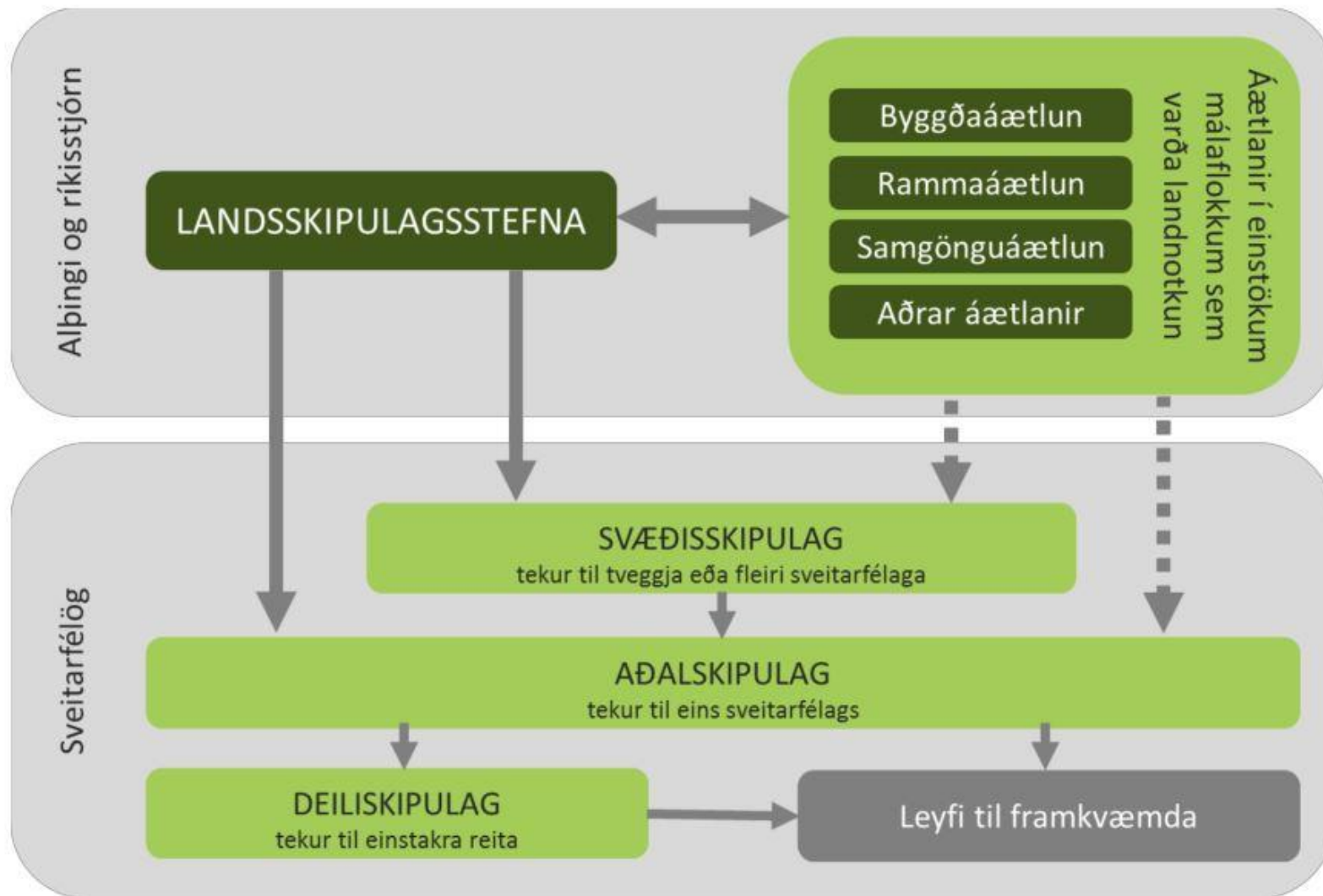
■ Skipulagslög nr. 123/2010

Markmið:

- Að þróun byggðar og landnotkunar á landinu öllu verði í samræmi við skipulagsáætlanir þar sem efnahagslegar, félagslegar og menningarlegar þarfir landsmanna, heilbrigði þeirra og öryggi er haft að leiðarljósi
- Að stuðla að skynsamlegri og hagkvæmri nýtingu lands og landgæða, tryggja vernd landslags, náttúru og menningar verðmæta og koma í veg fyrir umhverfisspjöll og ofnýtingu með sjálfbæra þróun að leiðarljósi
- Að tryggja réttaröryggi í meðferð skipulagsmála þannig að réttur einstaklinga og lögaðila verði ekki fyrir borð borinn þótt hagur heildarinnar sé hafður að leiðarljósi
- Að tryggja að samráð sé haft við almenning við gerð skipulagsáætlana þannig að honum sé gefið tækifæri til að hafa áhrif á ákvörðun stjórnvalda við gerð slíkra áætlana
- Að tryggja faglegan undirbúning mannvirkjagerðar við gerð skipulagsáætlana varðandi útlit bygginga og form og aðgengi fyrir alla.

■ Lög um umhverfismat áætlana nr. 105/2006





- Landsskipulagsstefna felur í sér stefnu ríkisins í skipulagsmálum og almenn sjónarmið til leiðbeiningar við skipulagsgerð sveitarfélaga. Hún felur almennt ekki í sér fyrirmæli um nákvæma útfærslu landnotkunar nema að um hana sé fjallað í fyrirbyggjandi áætlunum opinberra aðila.
- Landsskipulagsstefna getur jafnframt falið í sér tillögur um tilteknar breytingar á áætlunum í einstökum málaflokkum sem varða landnotkun, komi í ljós við gerð landsskipulagsstefnu að verulegt ósamræmi sé milli fyrirbyggjandi áætlana.
- Sveitarfélög skulu taka mið af landsskipulagsstefnu við gerð svæðis- og aðalskipulagsáætlana eða breytinga á þeim og, eftir því sem við á, samræma þær landsskipulagsstefnu innan fjögurra ára frá samþykkt hennar. Í því felst að samræma og útfæra landsskipulagsstefnu í skipulagsáætlunum.

(Reglugerð um landsskipulagsstefnu nr. 1001/2011)

Umhverfis- og auðlindaráðuneyti

Aðgerðaáætlun í loftslagsmálum

Áætlun um vernd og orkunýtingu landsvæða

Landgræðsluáætlun

Landsáætlun um meðhöndlun úrgangs

Líffræðileg fjölbreytni: Stefnumörkun Íslands um framkvæmd Samningsins um líffræðilega fjölbreytni

Náttúruminjaskrá

Náttúruverndaráætlun

Stefnumörkun í loftslagsmálum

Velferð til framtíðar: Sjálfbær þróun í íslensku samfélagi - Áherslur 2010-2013

Atvinnuvega- og nýsköpunarráðuneyti

Stefnumótandi byggðaáætlun

Ferðamálaáætlun

Hafið - stefnumótun íslenskra stjórnvalda

Kerfisáætlun

Forsætisráðuneyti

Áætlun um eflingu græna hagkerfisins

Ísland 2020 - Sókn fyrir atvinnulíf og samfélag

Innanríkisráðuneyti

Fjarskiptaáætlun

Vöxtur í krafti netsins – byggjum, tengjum og tökum þátt

Samgönguáætlun

Áætlanir

Mennta- og menningarmálaráðuneyti

Menningarstefna í mannvirkjagerð: Stefna íslenskra stjórnvalda í byggingarlist

Stefnumótun mennta og menningarmálaráðuneytis í íþróttamálum

Yfirlitsskrá yfir fyrirhugaðar tilnefningar Íslands á heimsminjaskrá UNESCO

Velferðarráðuneyti

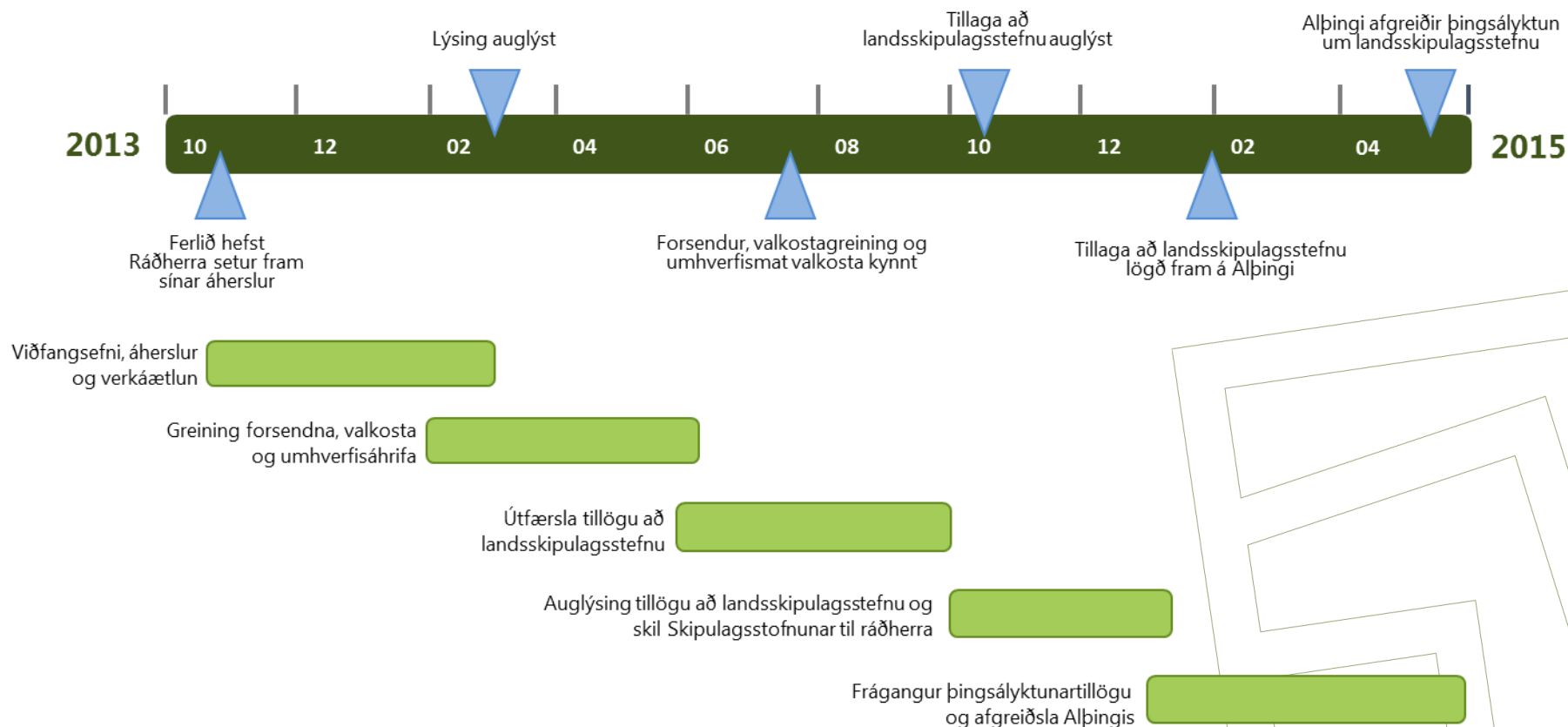
Framkvæmdaáætlun í málefnum fatlaðs fólks

Heilsustefna

Viðfangsefni og vinnuferli Landsskipulagsstefnu 2015-2026



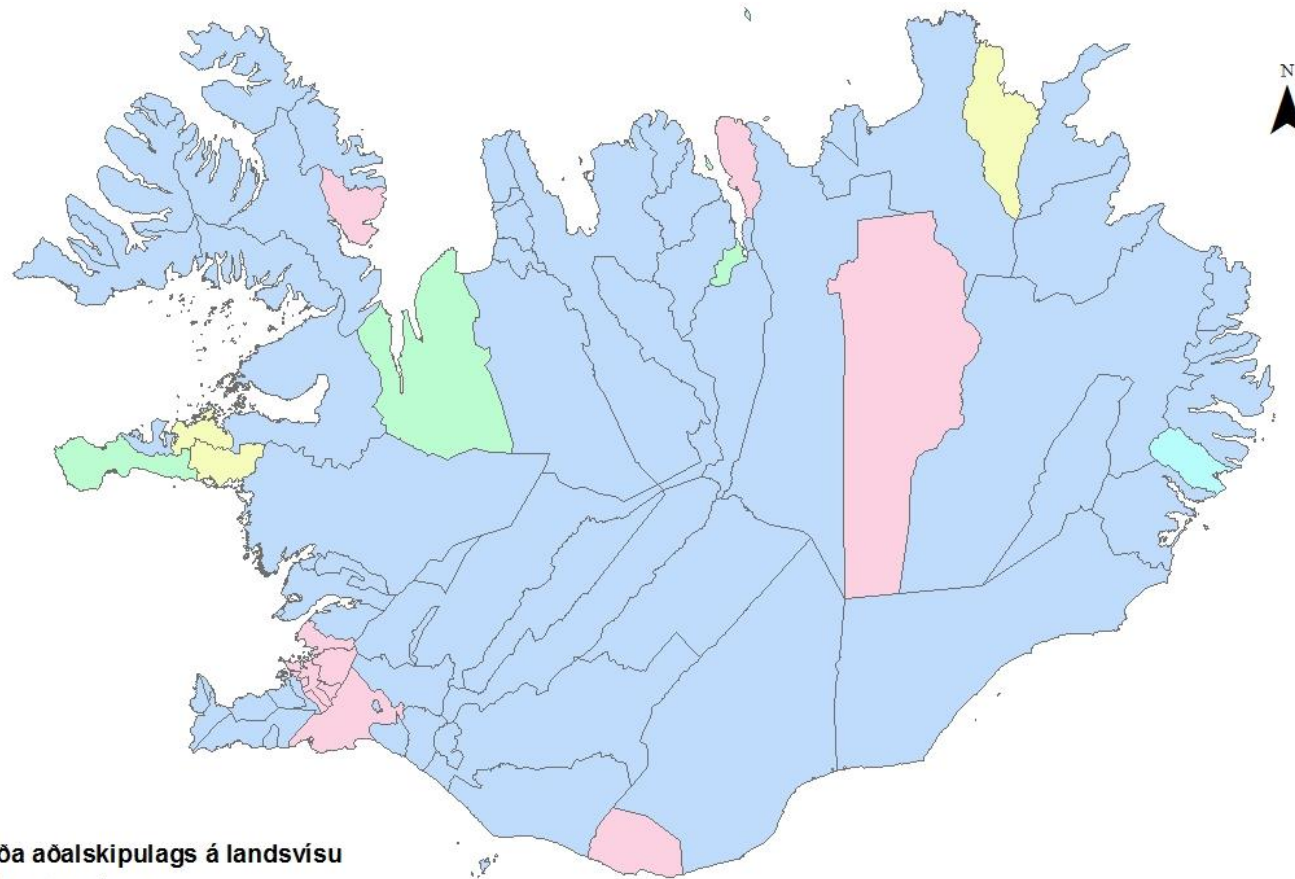
- Skipulag á miðhálandi Íslands
- Búsetumynstur – dreifing byggðar
- Skipulag á haf- og strandsvæðum
- Skipulag landnotkunar í dreifbýli








70 sveitarfélög með
aðalskipulag fyrir allt
land sveitarfélagsins

1 sveitarfélag með
aðalskipulag fyrir
hluta lands
sveitarfélagsins

3 sveitarfélög þar sem
ekkert aðalskipulag er
í gildi



Staða aðalskipulags á landsvísi

-  Ekkert ASK í gildi
-  Staðfest ASK fyrir allt land sveitarf. samkvæmt lögum nr. 123/2010
-  Staðfest ASK fyrir allt land sveitarf. samkvæmt lögum nr. 73/1997
-  Staðfest ASK fyrir allt land sveitarf. samkvæmt lögum nr. 73/1997 og 19/1964
-  Staðfest ASK fyrir hluta lands sveitarf. samkvæmt lögum nr. 19/1964

0 25 50 100 Kílómetrar

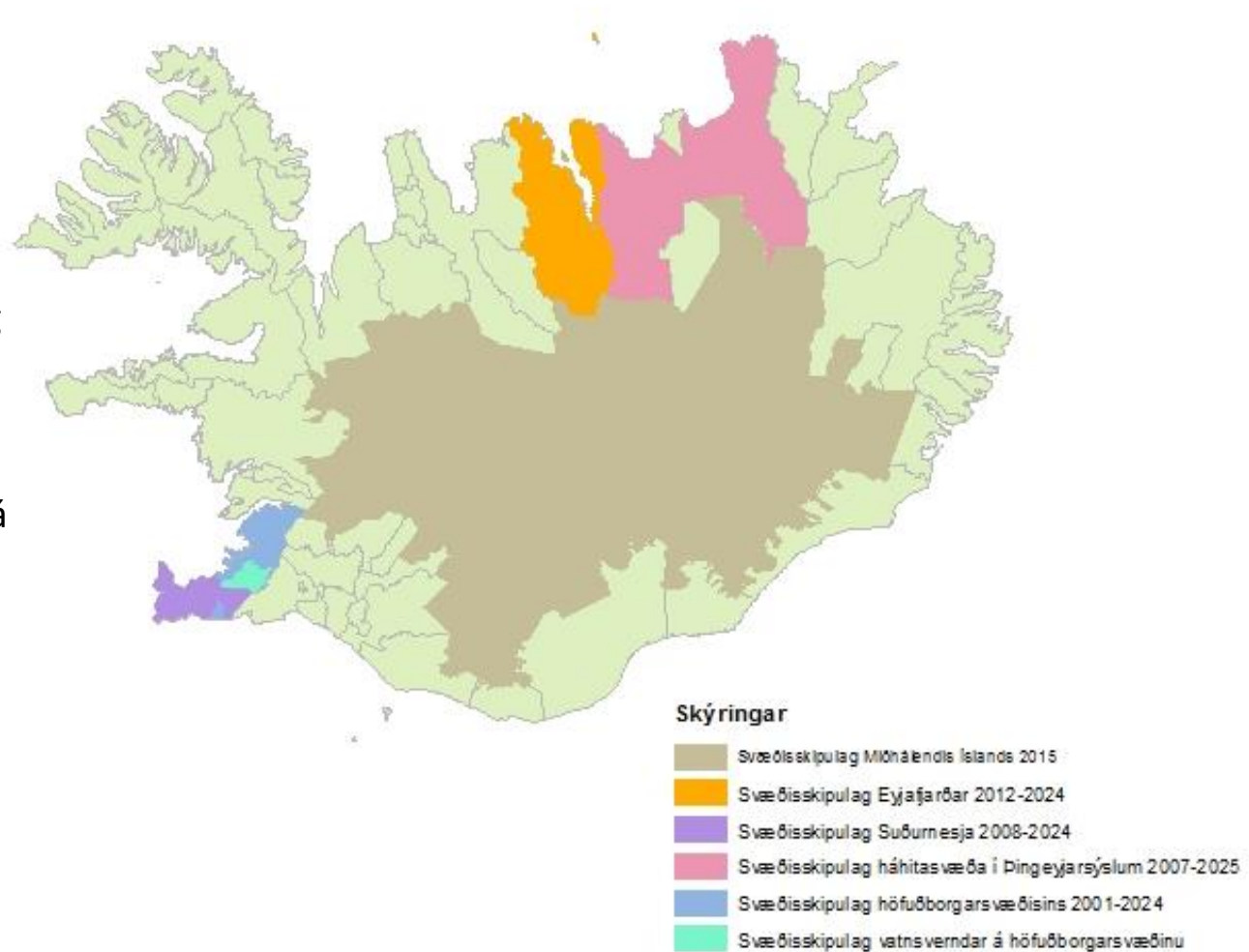
© Landmælingar Íslands Dags. 1. júlí 2014

Almennt er svæðisskipulagsgerð valkvæð

Sex heilstæðar svæðisskipulagsáætlanir eru í gildi

Skylt er að hafa svæðisskipulag fyrir höfuðborgarsvæðið


Landsskipulagsstefna mun leysa af hólmi svæðisskipulag á miðhálandinu



- Auk hefðbundinna landnotkunarkorta er aukið áhersla á þann þátt skipulagsvinnunnar sem felst í „strategískri“ stefnu um þróun byggðar og landnotkunar
- Skipulagsáætlunum beitt til að styrkja ímynd og draga fram sérstöðu sveitarfélaga eða stærra svæðis. Gæði og innviðir hins byggða umhverfis stuðli að samkeppnishæfni samfélaga.

Dæmi:

- *Aðalskipulag Reykjavíkur 2010-2030*
- *Aðalskipulag Ísafjarðarbæjar 2008-2020*
- *Aðalskipulag Norðurlþings 2010 – 2030*
- *Svæðisskipulag Snæfellsness 2014-2026 (í vinnslu)*
- *Svæðisskipulag höfuðborgarsvæðisins 2040 (í vinnslu)*



Svæðisgarðurinn Snæfellsnes

Tilfaga að Svæðiskipulagi Snæfellsnes 2014-2025

Svæðiskipulagsráð Snæfellsnes hefur ákveðið, skv. 24. gr. Skipulagsátt. nr. 123/2010 tilfaga að svæðiskipulagi fyrir Snæfellsnes í löngum, sem samþykkað er af skipulagsráði Snæfellsnes og er sátt um milli sveitarfélaga og sveitarstjóra á svæðinu með tilliti til byggis og umhverfis á milli og nærum. Þessi átt hefur verið samþykkuð og er hún í gildi.

Forsíða

- Fréttir
- Svæðisgarðurinn
- Tíðni og samningur
- Stöð varðveisna
- Svæðiskipulag
- Stærð og samráð
- Vernd og heilbrigði
- Eftirlit samráði
- Önnur svæði

Verkfæraklústan

Verkfæraklústan er sátt um milli sveitarfélaga og sveitarstjóra á svæðinu með tilliti til byggis og umhverfis á milli og nærum. Þessi átt hefur verið samþykkuð og er hún í gildi.

Verkj

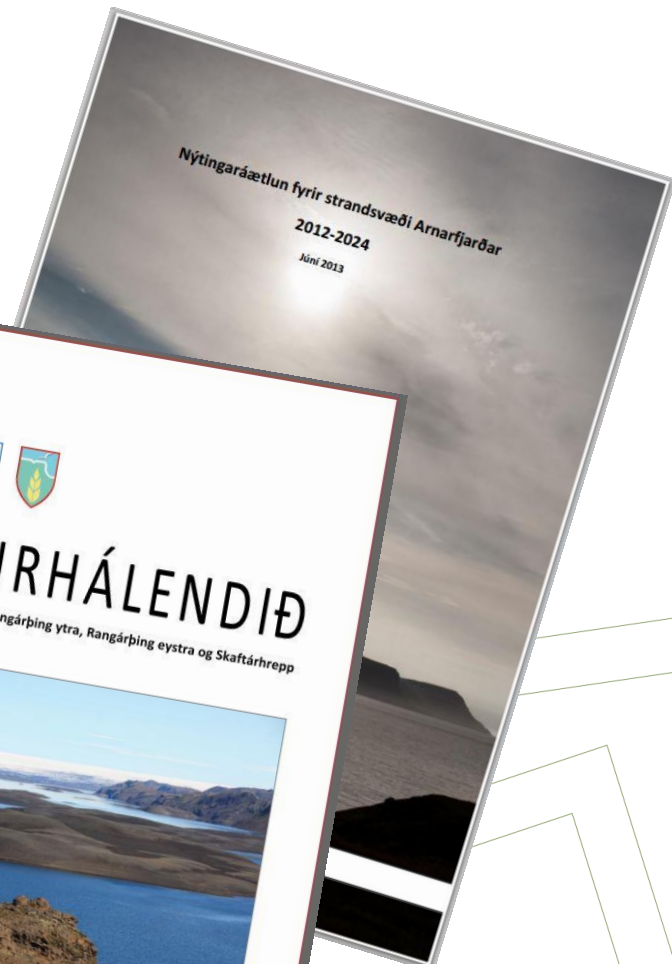
- Verkj
- Verkj

Nýjar fréttir

- Tilfaga að Svæðiskipulagi Snæfellsnes 2014-2025
- Rannsóknir og samráð
- Nýjar fréttir
- Svæðiskipulag
- Svæðiskipulag

Nýtingaráætlun fyrir strandsvæði Arnarfjarðar 2012-2024

Júní 2013



KATLA GEOPARK

UMKÖTLU FRETTR FRAEGLA SKOÐA GÍSTA GESA HAFASAMRÁÐ / I / EN

VERTU VELKOMIN Í KÖTLU JARÞVANG

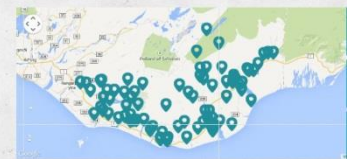
EINN SÍBREYTTLEGASTA ÁFANGASTAD VERALÐAR

HVÆÐ ER JARÞVANGUR?

Jarðvangur er áttugavindur svæði vegna fráþögluðs, fjölbreytillar náttúru, spálfarfa jarðvegis o.þ.m. Markmið jarðvangs er að bæta vönd og heilbrigði jarðvegis og náttúru svæðis með því að gera á það stað og fróðu og sýna sýnir.

Jarðvangur byggir áfarir í báttu heimananna og hefur sýna sýna um sjálfbærni.

Þau þrjú sveitarfélög sem mynda jarðvanginn sita á svæði sem einn heild og leitast við að ferðamannum sé auðvelt að upplifa sögu, samráði og hefðbundna menningu. Á meðan hann uppfrýr stór ferskt land og getur frjótt um jarðvegi svæðis, sinakáttuðunir kústi og nota lita og handverkis stafrón.




Jarðvegi Gjöf-Mening

Mest Jarðvegi

Mest Mening

SUÐURHÁLENDIÐ


Rammaskipulag fyrir Rangárþing ytra, Rangárþing eystra og Skaftárhrepp




STEINSHOLT
21. maí 2013
Breytt 15. janúar 2014

Resilience is the ability of a system to absorb shocks, avoid crossing a threshold into an alternate and possibly irreversible new state, and regenerate after disturbance. (Riki Therivel, náms- og vinnusmiðja jan. 2014)

A Resilient City is one that has developed capacities to help absorb future shocks and stresses to its social, economic, and technical systems and infrastructures so as to still be able to maintain essentially the same functions, structures, systems, and identity. (ResilientCity.org)



- Nýtt hugtak og það þarf að verða til sameiginlegur skilningur á því hvað það þýðir og hvernig hægt er að nota það
- Notkun hugtaksins kann að breyta hugmyndum um sjálfbærni í samhengi við skipulag landnotkunar
- Hugtakið kann að kalla á nýja mælikvarða í skipulagi sem taka jafnt til félagslegra-, efnahagslegra- og tæknilegra þátta/innviða



- Landsskipulagsstefna er nýtt verkfæri til stefnumótunar um landnotkun og þróun byggðar. Fjölmörg tækifæri í samræmingu á stefnumótun hins opinberra. Brú milli stefnumörkun ríkis og sveitarfélaga
- Sveitarfélög nýta í auknum mæli aðalskipulagsáætlanir sem verkfæri til stefnumótunar, m.a. til að draga fram staðaranda og sérstöðu svæða
- Við þurfum að vera opin fyrir nýjum skipulagshugtökum sem geta hjálpað til að mæta þeim áskorunum sem blasa við

